











2001	hranice lomových bodů - Správa železnic, s.o.
3001	hranice lomových bodů - trvalý zábor
3001	hranice lomových bodů - trvalý zábor, nabyvatel Městys Dolní Čerekev
4001	hranice lomových bodů - dočasný zábor
5001	hranice lomových bodů - trvalý zábor ČD a. s.
6001	hranice lomových bodů - dočasný zábor ČD a. s.
7001	hranice lomových bodů - pozemky v rámci ÚMVŽST
8001	hranice lomových bodů - nájem částipozemku v rámci ÚMVŽST ČD a. s. pro SŽ s. o.
9001	hranice lomových bodů - dočasný zábor (nájem) částipozemku ve vlastnictví ČD - k převodu na SŽ

 stávající body ZVS  
 ohrožené body stávající ZVS  
 zničené body stávající ZVS

	body	koordinačného	vytyčovacího	výkresu
	body	koordinačného	vytyčovacího	výkresu
	body	koordinačného	vytyčovacího	výkresu
	body	koordinačného	vytyčovacího	výkresu
	body	koordinačného	vytyčovacího	výkresu
	body	koordinačného	vytyčovacího	výkresu
	body	koordinačného	vytyčovacího	výkresu

S.kód:	Stručná dokumentace:												Část:												Objekt:												Podobjekt:												Přílaha:												Revize:											
S	6	3	1	6	0	0	0	1	3	4	-	D	U	S	P	-	-	-	-	E	S	-	-	-	-	-	-	-	-	E	S	-	-	-	-	-	-	-	0	1	5	-	0	0	0																											

DOKUMENTACE LZE UŽÍVAT POUZE VE SMYSLU PŘÍSLUŠNÉ SMLOUVY O DÍLO. VÝKRES, ČI JEHO ČÁST, MŮŽE BYT KOPIŘOVÁN NEBO JINÝM ZPŮSOBEM ROZŠÍŘOVÁN POUZE PO PŘEDCHOZÍM SOUHLASU SAGASTA, S.r.o.